







Plan des abgegrenzten Gebietes (Quarantänezone), bestehend aus einer Pufferzone und einer Befallszone, festgesetzt mit der Allgemeinverfügung der Bayerischen Landesanstalt für Landwirtschaft über die Maßnahmen zur Bekämpfung des Asiatischen Laubholzbockkäfers vom 05.06.2020.

### Legende

-  Abgegrenztes Gebiet
-  Befallszone
-  Waldflächen AELF Holzkirchen

0 500 1.000  
 Meter



Geobasisdaten: © Bayer. Vermessungsverwaltung  
 Kartenerstellung: Bayer. Landesanstalt für Landwirtschaft